



Türkei

REPUBLIK DER TÜRKEI
DAS MINISTERIUM FÜR
KULTUR UND TOURISMUS
DIE PRÄFEKTUR ZU BURDUR

Burdur

Reiseführer

Burdur: Kulturzentrum Der Teke-Region

Burdur, ein Treffpunkt der Schönheiten durch seine gastfreundlichen Leute, historische Erfahrungen und Miterleben, Seen und Hochebenen. Burdur liegt an der Kreuzung der Landstraßen, die West- und Zentralanatolien mit Mittelmeer und Muğla verbinden. Daß Burdur auch an der Kreuzung der verschiedenen Kulturen wie der heutigen Landstraßen liegt, machte die Stadt infolge der Kultur und Geschichte sehr bedeutend.

Unsere Stadt ist in der Antike unter dem Namen Psidia und heute Teke-Region bekannt.

eine Totalansicht von Burdur



Hügelgräber Namens Hacilar, Kuruçay, Höyücek

Töpfer von Hacilar Hügelgrab



Die Hügelgräber als historische Zeugen vor 9.000 Jahren sind die ältesten Siedlungen in Westanatolien. In der Archäologie-Geschichte der Welt besitzt "Hacilar" eine wichtige Stelle.

Satellitenfoto von Hacilar Hügelgrab



großes Hügelgrab in Hacilar



SAGALASSOS: Lieblingsstadt der Kaiser

Diese Antikstadt, die an einen Adlerhorst auf dem Gipfel der Taurusgebirge erinnert, führt seinen Wert heute noch weiter, da seine Vergangenheit auf 5. Jahrhundert v. Chr. zurückführt, und somit die lebhafteste Siedlung in dieser Region gewesen war. Sagalassos, deren Kämpfer gegen Alexander den Großen festgeblieben hatten, blieb unter der Herrschaft des römischen Reiches im Jahre 133 n. Chr. Nach den hintereinander passierten Erdbeben und Pestilenzepidemien war Sagalassos von der Bühne der Geschichte abgegangen.

Das römische Bad, Heroon, Agora, Bibliothek Neon, Antiktheater, Brunnen von Antoninen, Tor von Claudius, Metall- und Kalkofen, die bei den Ausgrabungen entdeckt und geborgen worden sind, sind also zu besichtigen. Bei letzten Ausgrabungen wurden die Statuen der römischen Kaiser Hadrian und Marcus Aurelius geborgen. Bei den Ausgrabungen wurden auch die Fundsachen aus osmanischem Reich entdeckt. Der Kreis Ağlasun, wo die Antikstadt Sagalassos liegt, ist mit Kirschen, Walnuß und Forellen sehr bekannt.

Brunnen von Antoninen



Hellenistischer Brunnen



KIBYRA: Stadt der kriegstüchtigen Kämpfer und schneller Pferde

Kibyra, die sich an der Kreuzung von Lycia, Caria, Psidia, Phrygia befunden hatte, liegt heute innerhalb des Kreises Gölhisar.

Kibyra, die als die Stadt der kriegstüchtigen Kämpfer und schnellen Pferde gewesen war, fasziniert heute durch seine reichliche Kulturgüter.

Sie hatte ein Stadium mit Zuschauerkapazität von 12-13 Tausend. Ein herrliches monumentales Tor des Stadiums, das 7 m hoch und 24 m breit ist, wurde geborgen.

Volkskammer: Sie hatte eine Kapazität von ca. 3600 Personen. Während der Zeit des römischen Reiches leistete diese Kammer vier Funktionen zusammen. (**Volkskammer, Gericht, Wintertheater und Musikhalle**)

In der Mitte der Orchester befindet sich einzige Statue aus rotem, grünen und weißen Marmor von Medusa mit Schlangenhaaren, indem sie noch Blick den Menschen wirft, als ob sie noch durch ihren Blick die Menschen mit den Schlangen umwandelt könnte. Daneben bezaubern auch Grabmale, Stadium, Agora, Badanlagen und Theater dieser Antikstadt die Gäste.

Im Jahre 2011 wurde ein Mosaikfußboden in Größe von 540 qm als der größte Mosaikfußboden der Türkei zutage gebracht.

Unsere Stadt, wo sich man mit den historischen Sachen und Dingen so häufig begegnet, hat eine noch wichtigere Stelle in der Geschichte anlässlich der Antikstädte wie Balboura, Boubon, Kremna, Sia und Milias gewonnen.

Gölhisar ist ein hübscher Kreis von Burdur, wo es um die landschaftlichen Schönheiten wie Hochebene und See neben den Antikstädten geht.



Volkskammer

DIE KARAWANSEREIEN: Gasthöfer auf der historischen Seidenstraße Susuz Karawanserei (Susuz Han):

Sie ist eine der seldschukischen Karawansereien aus 13. Jh. und liegt im Dorf Susuz des Kreises Bucak.

Sie hat einen Bauplan im quadratischen Viereck. Zudem hat sie fünf Zimmer, In der Mitte der Karawanserei deckt ein Gewölbe. Die Eingangstür wie eine Arkade ist in der westlichen Seite besonders zu bemerken. Die Nebenseiten der Tür sind mit geometrischen Figuren dekoriert.

Die Mauern der Karawanserei wurden aus den Außenseiten durch die Fußboden gestützt. Durch die vom außen nach innen vergrößerten viereckigen Fenster sind der Innenraum de Karawanserei zu erhellen.




Susuz Karawanserei

İncir Karawanserei (İncir Han):

In der Nähe des Dorfes İncidere, das westlich von dem Kreis Bucak 6 km entfernt ist, liegt sie. Diese Karawanserei wurde während der Zeit von Gıyasettin Keyhüsrev bin Keykubat des seldschukischen Sultans im 13. Jahrhundert gebaut. Obwohl ein großes Teil von ihr zerstört worden ist, steht sie heute noch da.

Im ersten Augenblick ist ihre monumentale Eingangstür mit Inschrift zu bemerken. In der Mitte der viereckigen monumentalen Eingangstür gibt es eine austerförmige Kerntür, deren Bogennische durch zwei Scheinsäulen gestützt worden ist, die mit Löwen-, geometrischen Figuren dekoriert wurden.

Die Karawanserei wurde mit zwei Teilen als mit einem Hof- und Innenraum gegründet. Auf der Tür mit Korbboogen gibt es eine vierzeilige Aufschrift.



İncir Karawanserei

MASTODON: VORFAHREN DER HEUTIGEN ELEFANTEN

Im Dorf Elmacik des Kreises Kemer wurde ein Fossil eines Mastodons mit dem Vorderzahn in Größe von 3,3 m und 100 kg schwer und Schulterblatt, der ca. 10 Millionen Jahren lebte und als Vorfahr der Elefanten zu benennen ist, zutage gebracht.



Vorderzahn von Mastodon

BURDUR MUSEUM

Das Museum Burdur, das im Jahre 1956 gegründet worden ist und im Jahre 2001 seine Endform erreicht hat, ist gegenwärtig eines von den reichlichsten Museen in der Türkei, da es 60.481 Kulturgüter in Besitz hat, die bei den Ausgrabungen geborgen oder sichergestellt oder gekauft worden sind. Im Jahre 2008 wurde ein Preis über «das sehenswürdigste Museum» dem Museum Burdur verliehen. Es ist nun möglich, daß die Kulturgüter von der Neolithikum bis heute zu besichtigen sind. Das Museum ist aus drei Teilen gegründet. Im Obergeschoß sind die Fundsachen auszustellen.



römischer Sargkophag

Das Eingangsgeschoß ist aus drei Abteilungen gestellt. In erster Abteilung sind die Fundsachen vorhanden, die bei den Ausgrabungen in Sagalassos geborgen wurden. Da die herrlichen Großstatuen der römischen Kaiser Hadrian und Marcus Aurelius, die bei den Ausgrabungen geborgen worden sind, in diesem Museum ausgestellt werden, ist es daran sehr

berühmt. In zweiter Abteilung werden die in der Antikstadt Kibyra geborgenen Fundsachen über Jägerei ausgestellt. Und in dritter Abteilung sind 9 erstklassigen Statuen aus Marmor vorhanden, die bei der Ausgrabung in der Antikstadt Kremna geborgen worden sind.

Im Garten des Museums sind die Fundsachen aus Hellenistik, Roma, Byzanz und Ottoman wie Sarkophag, Altar, Aufschriften um der osmanischen Bibliothek auszustellen.

İNSUYU HÖHLE

İnsuyu Höhle von Burdur liegt auf der Landstraße zwischen Burdur und Antalya, sie ist 13 km entfernt von Burdur und sie ist die erste Höhle in unserem Land, die zur Verfügung des Tourismus gestellt worden ist. In der Höhle stellen die Stalagmiten und Stalaktiten, die durch Tropfsteine entstanden worden sind, eine herrliche Aussicht dar. Zudem gibt es auch in der Höhle die buchtenreichen Galerien, die in die diversen Richtungen gehen. Einige Abteilungen von İnsuyu sind derzeit nicht zu besichtigen.



İnsuyu Höhle

RESIDENZEN und MOSCHEEN

Die historischen Residenzen und Moscheen sind die großartigen Bauwerke von Burdur.

Bakibey Residenz: Bakibey Residenz ist ein schönstes Muster der osmanischen Zivilarchitektur im 17. Jahrhundert. Das Hauptzimmer im zweiten Stockwerk der Residenz ist das großartigste Muster in seiner Zeitabschnitt durch seine Glasfenster, die Deckendekorationen mit Gold- und Silberfolien, die Deckel der Betten und Rahmen.



Hauptzimmer

(Taşoda) Steinzimmer Museum für Ethnografie: Es ist ein weiteres schönes Muster der osmanischen Zivilarchitektur im 17. Jahrhundert. Hier glauben die Gäste daran, daß sie in eine andere Welt gekommen wären, da es unübertreffliche Dekorationen und Bauart besitzt.



Steinzimmer

Mısırlılar Haus: Es ist ein Bauwerk aus dem 19. Jahrhundert. Wegen der Dekorationen seiner Decke und seines Fußbodens ist es zu besuchen.



Mısırlılar Haus

Piribaşlar Haus: Es ist am Ende des 19. Jahrhunderts erbaut. Es liegt im Viertel Oluklaraltı unserer Stadt und ist zweistöckig. Sein Grund ist aus Stein und darauf gibt es Lehmwände. Sein Dach ist mit den Ziegeln in Art von Bagdad bedeckt. Der Erker in der Ecke des Hauses ist eigenartig. Sie ist als "Haus für Kultur und Kunst" zu benutzen.



Piribaşlar Haus

Çelikbaşlar Haus: Es ist ein spätestes Model des traditionellen türkischen Hauses, das während der frühen Zeit der Republik zweistöckig und ganz einfach erbaut worden ist.



Çelikbaşlar Haus

Dengere Moschee: Diese osmanische Moschee befindet sich im Dorf Bölmepınar des Kreises Çavdır und ist im 15. Jahrhundert errichtet worden. Es ist unbekannt, von wem und wann diese Moschee erbaut worden ist. Aber die Dekorationen an seiner Decke und seine Holzbearbeitungen sind zu besichtigen.



Dengere Moschee

Große (Ulu) Moschee: In der Mitte der Stadt steht sie auf einem Gipfel im Viertel Pazar. Während der Zeit von Hamitoğlu Dünder Bey wurde sie gebaut. Sie wurde während der Zeit von Çelik Ahmet Paşa im Jahre 1749 renoviert. Nach dem Erdbeben wurde sie im Jahre 1919 erneut gebaut. Sie ist von drei Gewölben bedeckt und hat eine halbe Gewölbe in der Innenseite. Der zweite Betenraum in der Richtung der Nordtür ist von drei Gewölben bedeckt. Diese Moschee hat zwei Minarette.



Große Moschee

Uhrturm: Er steht südlich von der Ulu Cami 10 m entfernt. Er ist aus Quadern erbaut. Er ist nach einem quadratischen Bauplan gebaut. Seine Höhe beträgt 30 m. Ab dem Bodengeschoss hat er sechs Teile. Im vierten Teil wurden vier Uhren so errichtet, daß sie nach vier Richtungen schauen. Ein Zimmer, das vier Fenster hat und mit einem pyramidischen Dach und Halbmond (Alem) beendete, befindet sich über den Uhren.



Uhrturm

SEEN, STAUSEEN UND HOCHEBENEN

Burdur See ist 100 m tief, daher ist er einer der tiefsten Seen der Türkei. Hier ist ein Lebensraum von ca. 100 Vogelarten und ca. 300 Tausend Wasservögel. Burdur See ist ein Lebensraum für die Schwarzkopfruderenten, die auf der Welt selten zu sehen ist.

Salda See in der Nähe des Kreises Yeşilova ist einer der klarsten und tiefsten Seen der Türkei. Wegen seines Sandstrandes, seiner Naturschönheiten und Campingstellen ist es hier möglich, Ferien haben zu können.

Der Stausee namens Karacaören liegt 25 km entfernt von dem Kreis Bucak auf der Landstraße zwischen Isparta und Antalya. In dortigen Ausflugsorten kann man gut erholen und vergnügen.

Die Hochebenen von Burdur namens Eşeler, Böğrüdelik und Aziziye haben eigenartige Schönheiten zum Hochebenen-Tourismus.



Salda See



Karacaören Stausee

VOLKSTANZEN: Burdur ist sehr reich an Volkstanzen und sie wurde auf diesem Bereich eine Marke. Neben dem Spiel, das als Teke Zortlaması genannt ist und das durch die Bewegungen der Ziegen inspiriert wurde, sind weitere Volkstanzen namens Teke Zeybeği, Serenler Zeybeği, Alyazma Zeybeği,

Avşar Zeybeği, Kezban Yenge, İğdem Düştü, Gabardıç und Sabuncu können leicht beweisen, daß Burdur schon eine Marke auf diesem Gebiet worden ist.



Veranstaltung eines Volkstanzes

TRADITIONELLE MUSIKINSTRUMENTE

Blasinstrument: Sipsi ist ein örtliches Instrument, das aus Schilfrohr zu erzeugen ist und das eine Hochvolume hat.

Saiteninstrument: Die Geige aus Kürbis mit Bogen aus Pferdhaaren ist aus der Kalebasse zu produzieren und hier ist unter dem Namen Kabak Kemane bekannt.



Kürbisgeige



Sipsi

Zupfinstrumenten:

Diese sind unter den Namens, Cura, Divan, Tambura und Bağlama bekannt.

ÖRTLICHES ESSEN UND NACHSPEISEN

- * Burdur Şiş Köfte
- * Walnußnugat (Ceviz Ezmesi)
- * Süßspeise namens Çekme
- * Testi Kebabi
- * Süßspeise namens Kenevir Helvası
- * Süßspeise namens Kabak Helvası
- * Süßspeise namens Haşhaş Helvası
- * Topfbrot
- * Kuymak
- * Lokul



Burdur Şiş Köfte



Walnußnugat

Burdur Şiş Köfte: Diese Spezial ein sehr leckeres Gericht, weil sie mit aufgespießten Hackfleisch zubereitet wird, das vom Fleisch mit Fett zu hacken ist.

Walnußnugat (Ceviz Ezmesi): Das ist eine spezielle Süßigkeit von Burdur, die mit Wasser, Weizengrieß, Walnuß und Zucker zubereitet und die von den Gästen sehr oft gekauft und mitgenommen wird.

Hiermit laden wir Sie mit Ihren Freunden und Freundinnen ganz herzlich, damit Sie die herrlichen Schönheiten von Burdur miterleben können. Sicher werden sich die Leute von Burdur sehr freuen darauf, daß sie Sie bewirten.

DIE UNTERKUNFTSANLAGEN (mit Tourismusgewerbe)

	<u>Adresse</u>	<u>Rufnummer (0248)</u>
Grand Özeren Otel****	Burç Mah.	2337754
Atam Otel****	Özgür Mah. Açık Pazar Yanı	2344498
(mit der Genehmigung des Bürgermeisteramtes)		
Altın Otel	Özgür Mah. İnönü Bulvarı No:81	2334942
Serenler Otel	Atatürk Mah. Boyacıoğlu C.No:2	2429300
Hoşafçı Otel	Özgür Mah.Gazi C. No:127	2341924
Özeren 1 Otel	Özgür Mah.Gazi C. No:51	2339607
Özeren 2 Otel	Konak Mah.İstasyon C. No: 24	2337723
Etema Otel	Özgür Mah. İnönü Bulvarı No:93	2338188
İnan Otel	Bucak	3252296
Vip Otel	Bucak	3252206
Tolunay Otel	Bucak	3250020
Berliner Otel	Yeşilova	6181756
Görenler Otel	Yeşilova	6180633
Barutlusu Otel	Tefenni	4913400
Karamanlı Beled Otel	Karamanlı	5312888
Otel Beyhan	Göhlisar	4113387
Otel Duru	Yeni Mahalle Yahya Kemal Cad. No: 34 Bucak	3251260


RESTAURANTEN - GASTHÄUSER

(mit der Genehmigung des Bürgermeisteramtes)

Özsanı Kebap Salonu	Burdur	2335207
Toros Aile Lokantası	Burdur	2335752
Emniyet Lokantası	Burdur	2123862
Ege Lokantası	Burdur	2334292
Burdur Restaurant	Burdur	2123235
Sönmez Pide Ve Kebab	Burdur	2337686
Küçükkaya Restaurant	Burdur	2528788
Kahyaoğlu Et Lokantası	Burdur	2336813
Altay Pide Salonu	Burdur	2342866
Şehir Lokantası	Burdur	2124495
Balıkçı Amca	Bucak	3256039
Konyalı Lokantası	Bucak	3254869
Onur Kebap Salonu	Bucak	3255926
Şark Sofrası	Bucak	3156116
Sagalassos Restoran	Ağlasun	2313070
Alanlar Alabalık Tes.	Ağlasun	7442400
Onur Alabalık Tes.	Ağlasun	5378479
Tadım Lokantası	Göhlisar	4115252
İkinci Bahar Lok.	Göhlisar	4112545

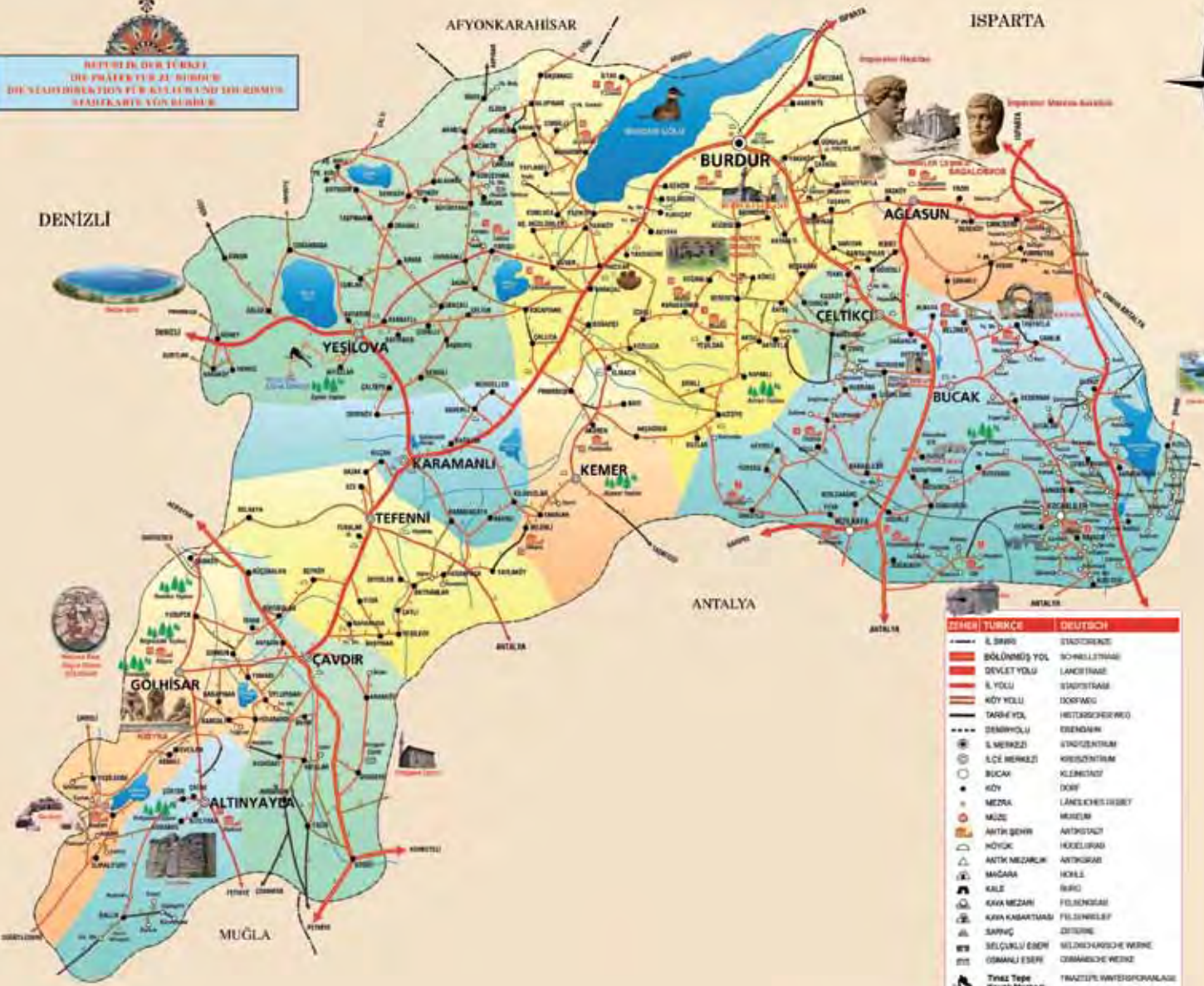
Reisebüros

Daisy Travel	Burdur Merkez	2336233
Ceng Turizm	Burdur Merkez	2334100



Brunnen von Antoninnen


 REPUBLIK DER TÜRKIEI
 DIE STAATSDIREKTION FÜR KULTUR UND TURISMUS
 STAATSKARTE VON BURDUR



ZEICHEN	TÜRKÇE	DEUTSCH
	İL SINIRI	STAATSGRENZE
	BÖLÜNMÜŞ YOL	SOHNELLESTRASSE
	DEVLET YOLU	LANDESTRASSE
	İL YOLU	STAATSTRASSE
	KÖY YOLU	DORFSTRASSE
	TARİHİ YOL	HEILIGENSCHENKSTRASSE
	DEMİRYOLU	EISENBAHN
	İL MERKEZİ	STAATSGEBIET
	İLÇE MERKEZİ	KREISSTADT
	BUCAK	KLEINSTADT
	KÖY	DORF
	MEZRA	LANDEKHEISHSIEBEL
	MUSE	MUSEUM
	ANTİK BİRİM	ANTIKSTADT
	MÖNİK	HOHELFENSTADT
	ANTİK MEZARLIK	ANTIKFRIEDHOF
	MAÇARA	HOHL
	KULE	TURM
	KAYA MEZARI	FELSENGRAVE
	KAYA KABARTMASI	FELSENGRIEF
	SARNAÇ	ZISTRINE
	BELÇÜKLÜ EBEN	WELCHENKROSCHE WERNE
	OSMANLI EBENİ	OSMANLISCHE WERNE
	Taş Tepe Kayas Merkezi	TRACIENFELS WARTUNGSPORANLAGE

DAS MINISTERIUM FÜR KULTUR UND TOURISMUS

Die Präfektur zu Burdur

www.burdur.gov.tr

Rufnr: 0248 233 13 30-233 10 79

Die Stadtdirektion für Kultur und Tourismus

www.burdurkulturturizm.gov.tr

Rufnr: 0248 232 22 10-233 10 78

Die Leitung des Museum für Archäologie zu Burdur

www.burdurmuzesi.gov.tr

Rufnr: 0248 233 10 42

Das Bürgermeisteramt zu Burdur

www.burdur-bld.gov.tr

Rufnr: 0248 233 53 90

Die Stadtverwaltung zu Burdur

www.burdurozid.gov.tr

Rufnr: 0248 233 16 49



Republik der Türkei Ministerium für Kultur und Tourismus Generaldirektorium für Information

www.goturkey.com - www.kulturturizm.gov.tr

Aufgestellt von :
Mehmet TANIR

Beitragenden:

Fatma ERGÜN, Şinasi VARLIK, Süleyman YAMAN, Hasan ÇAĞLAYAN
Tarkan DÜZGÜN, Kenan ÖZGÜN

Grafikdesign:



Rufnr: (0312) 286 13 00

www.arti5medya.com.tr

Fotos:

Archive der Stadtdirektion für Kultur und Tourismus
Ömer Abalı-İlker Oflaz-İbrahim Çitekçi und Bekir Üresin
Ankara-2012
kostenlos

Dieses Buch Wurde Mit Dem Beitrag Der Sonderverwaltung
Der Provinzstadt Burdur Gern